


SAMOS

Héraion Temple d'Héra



à huit kilomètres à l'ouest de Pythagórien est l'Héraion, le temple d'Héra, l'une des principales attractions touristiques de l'île. Une succession de temples a été construite sur ce site à partir du VIII^e siècle avant JC, culminant avec une structure colossale mesurant environ 45 mètres sur 80 mètres, soutenue par au moins 100 colonnes, qui a été commencée vers 570 avant JC.

La structure a été détruite 30 ans plus tard lors d'un raid persan. Un remplacement était prévu à une échelle encore plus grande et aurait été le plus grand temple grec jamais construit, mais il n'a jamais été achevé.

Aujourd'hui, le site archéologique autour de l'Héraion comprend des autels et des temples plus petits, ainsi que les ruines d'une basilique chrétienne du Ve siècle. Les découvertes du site sont exposées dans le musée archéologique de Ville de Samos .

Aqueduc d'Eupalinos



Autrefois considéré comme l'une des merveilles du monde, cet aqueduc souterrain se trouve à deux kilomètres à l'ouest de Pythagóron . Construit par Eupalinos au VI^e siècle avant JC, il mesure un kilomètre de long et environ 1,75 mètre de haut et de large. Les fouilles ont commencé des deux côtés et se sont réunies avec succès au milieu, ce qui est impressionnant étant donné que c'était avant l'avènement de l'arpentage et de la cartographie. À environ 425 mètres de l'entrée, vous pouvez voir le point de rencontre des deux puits, faisant un joint presque parfait. C'est un espace très restreint, et n'est pas recommandé pour ceux qui souffrent de claustrophobie.

Monastère de Panagia Spiliani



Sur une colline derrière la ville de Pythagóron se dresse le monastère blanc pittoresque de Panagia Spiliani monastère de la grotte de la Vierge Marie fondé en 1586. De l'entrée, 95 marches mènent à une grande grotte fraîche et paisible, avec une petite église à la fin, décoré d'icônes religieuses. Depuis le monastère, vous avez une vue imprenable sur la ville et sur la mer en direction de la côte turque.

Pythagóron





Sur la côte sud de l'île, la sympathique petite ville de Pythagóron était connue sous le nom de Tigáni jusqu'en 1955, date à laquelle elle a été renommée en l'honneur de Pythagore, qui est né ici. Construite autour d'une baie abritée, maintenant remplie de bateaux de pêche et de yachts intelligents et négligée par les cafés et les tavernes de fruits de mer, c'était autrefois l'ancien port de Sámos, un puissant état maritime et marchand au VI^e siècle avant JC. On peut encore voir les vestiges de l'ancien port fortifié, avec les ruines de monuments grecs et romains.

Ville de Sámos



Dans une baie abritée sur la côte nord-est de l'île, la ville de Sámos également connue sous le nom de Vathy ou Vathi a été fondée en 1832 en tant que capitale de l'île. D'élégantes maisons néoclassiques bordent le port en forme de fer à cheval, dont beaucoup accueillent maintenant cafés et restaurants au bord de l'eau au rez-de-chaussée, tandis que des appartements modernes en béton s'étendent le long de la côte et sur la colline surplombant la mer. De là, des ferries réguliers desservent le port d'Athènes Pirée .

Musée archéologique de Sámos



Installé dans l'ancienne résidence du prince de Sámos et dans un bâtiment plus récent en face, ce musée présente des trouvailles de la Héraion Temple d'Héra. La salle principale a été spécialement agrandie pour accueillir la découverte la plus sensationnelle, la colossale figure en marbre du VI^e siècle avant JC, haute de 4,8 mètres, d'un kouros archaïque jeune homme athlétique.

La figurine est peut-être une statue votive de la Voie sacrée. Le torse a été retrouvé en 1980 et la tête 70 centimètres de haut en 1984; le genou avait été retrouvé 70 ans plus tôt, en 1912. D'autres expositions comprennent des sculptures hellénistiques et romaines et du matériel préhistorique comme la poterie, les ivoires et les bronzes

Village de Kokkari



Kokkari est un ancien village de pêcheurs devenu une station balnéaire colorée sur le côté nord de l'île à seulement 10 kilomètres de Ville de Samos . Il y a une longue plage de galets aux eaux bleu clair qui est particulièrement populaire auprès des véliplanchistes.

Si vous voulez faire de l'exercice, ne manquez pas le sentier pédestre en boucle de huit kilomètres entre Kokkari et le charmant village de montagne de Vourliotes . Il vous emmène à travers des bosquets d'oliviers, et la promenade est si belle que vous remarquerez à peine que vous grimpez en sortant. Une fois que vous atteignez Vourliotes, mangez un morceau dans l'une des tavernes avant de redescendre la montagne à Kokkari.

Plage de Lemonakia



La plage de Lemonakia est à distance de marche de Kokkari et est un endroit populaire pour les nageurs et les baigneurs en été. À seulement 100 mètres de la route principale, la plage de galets et de sable a une eau plus calme que les autres plages de la région, ce qui la rend idéale pour la baignade. L'eau est d'une teinte turquoise claire. Vous pouvez le contempler pendant des heures sur une chaise longue à l'ombre d'un parasol. Dirigez-vous vers la petite taverne juste sur la plage pour manger.